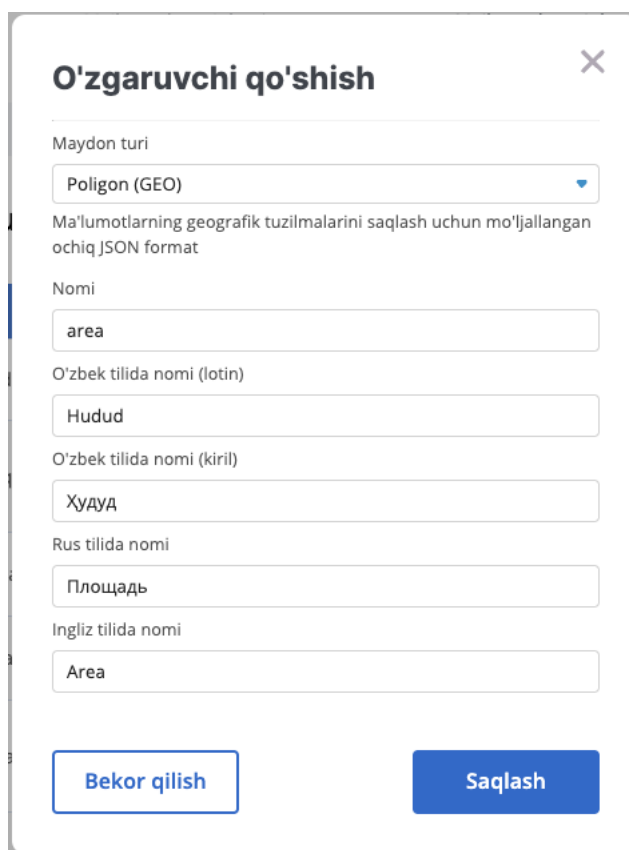


Geofazoviy ma'lumotlarni kiritish

1. Geomaydon ma'lumotlari - POLYGON

Ma'lumotlar tuzilmasidada yer maydoni chegaralarini belgilash uchun ishlatiladi.

- 1.1. Poligon turidagi maydonni tanlaymiz. Maydon nomi lotinchada va kichik harflarda boladi. Keyingi maydonlar istalgancha to'ldirilishi mumkin.



O'zgaruvchi qo'shish ✕

Maydon turi
Poligon (GEO) ▾

Ma'lumotlarning geografik tuzilmalarini saqlash uchun mo'ljallangan ochiq JSON format

Nomi
area

O'zbek tilida nomi (lotin)
Hudud

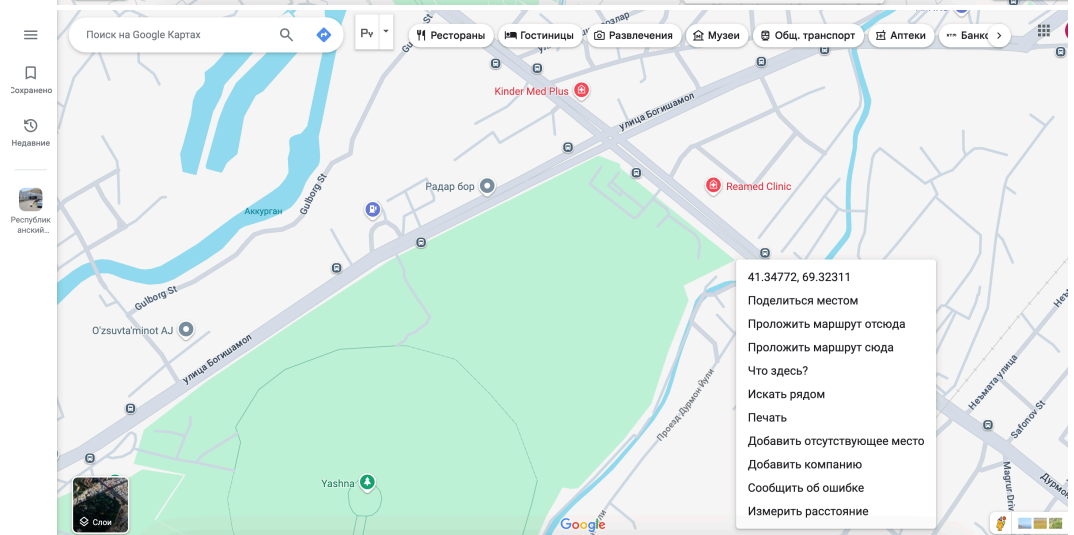
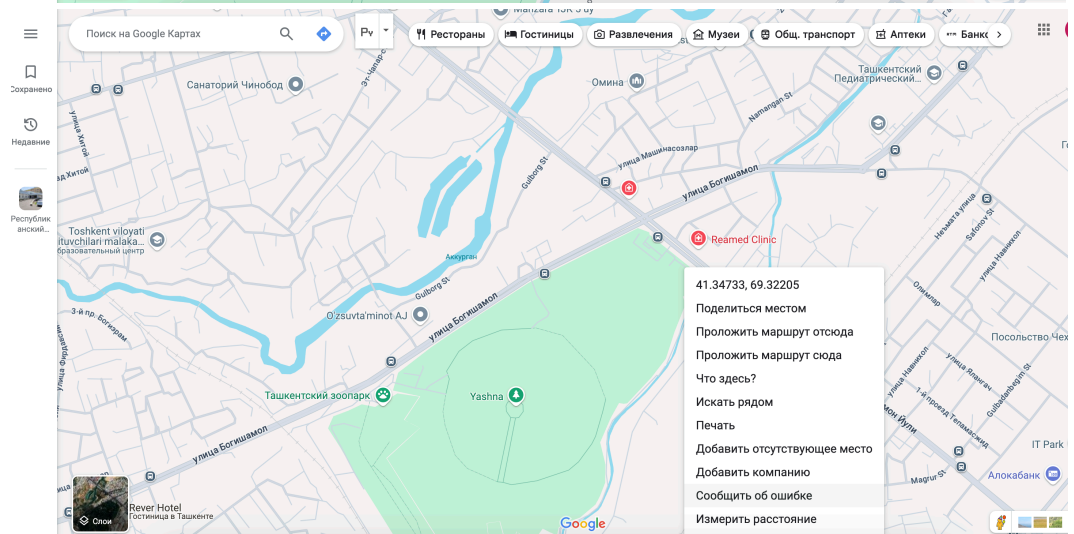
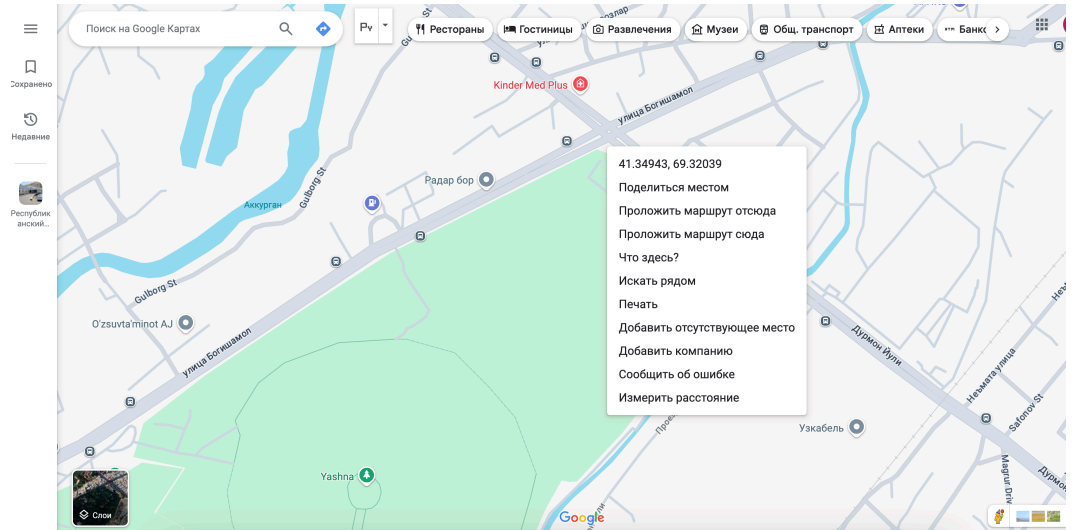
O'zbek tilida nomi (kiril)
Худуд

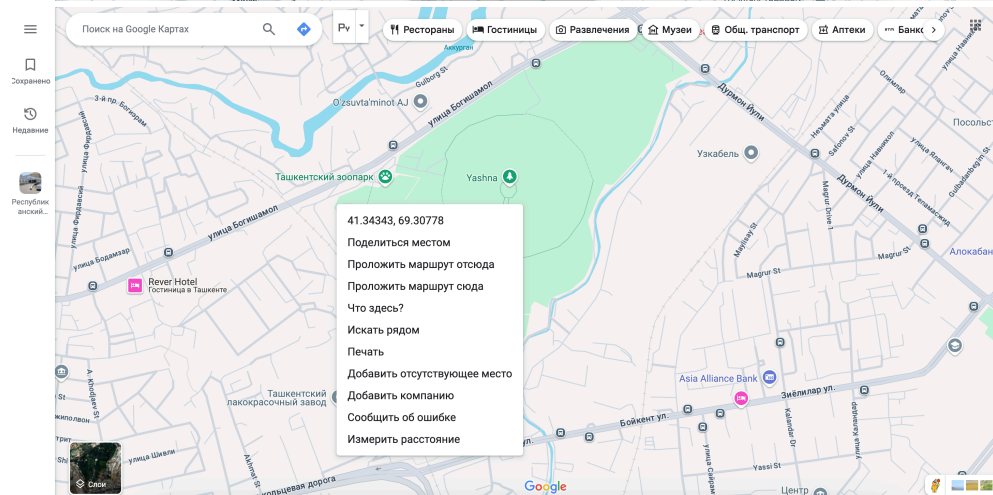
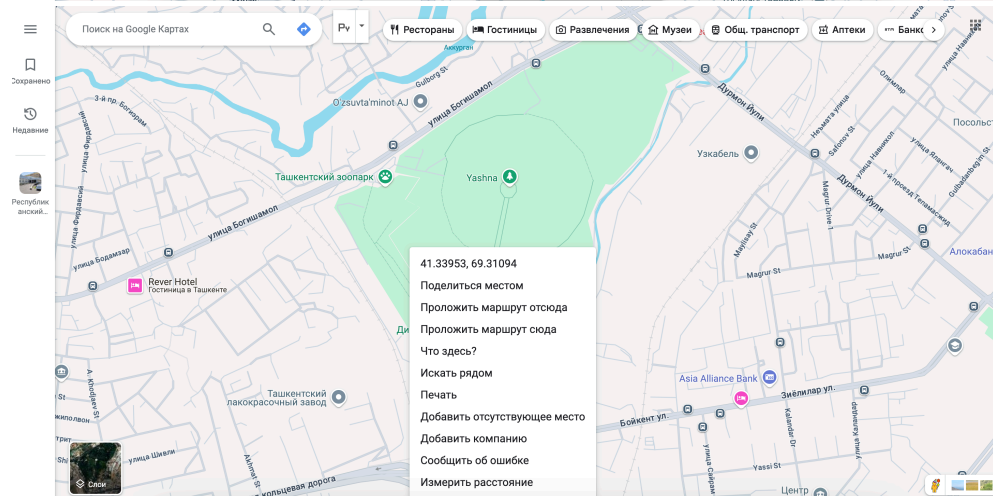
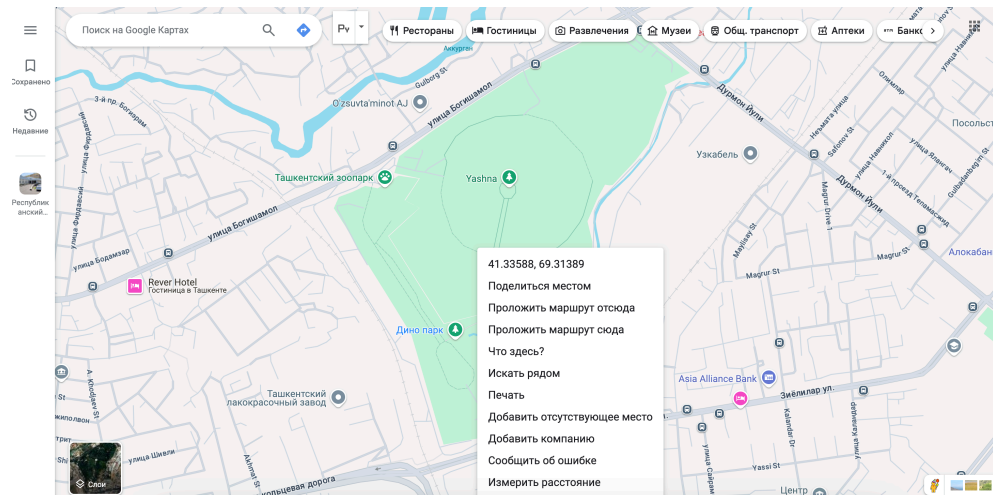
Rus tilida nomi
Площадь

Ingliz tilida nomi
Area

[Bekor qilish](#) [Saqlash](#)

- 1.2. Google Map ga kiramiz va kerakli maydonning barcha burchaklaridagi nuqtalarni belgilab olamiz.





1.3. Nuqtalarni belagilab olganimizdan keyin ulkarni excel fayldagi kerakli maydon ustuniga kiritamiz:

41.34940230244037, 69.32043655427124

41.347698318823646, 69.3230950719981

41.34732523702774, 69.3220486051411

41.34539944855973, 69.32119353129325

41.344049149113594, 69.31939492768225
 41.34121564931161, 69.31863421246523
 41.3401309150663, 69.31633435866755
 41.338470572556865, 69.31488957871774
 41.33594677087672, 69.31397553425968
 41.335747519210614, 69.31244229839456
 41.339400369576936, 69.31093854783457
 41.343385063599484, 69.30757722305334

Eslatmalar 2075

Chat

Profil

< Ortgga

1 → 2 → 3

Qadam 1 → Qadam 2 → Qadam 3

Ma'lumotlar to'plami pasportini to'ldirish → Ma'lumotlar to'plami tuzilmasini yaratish → Ma'lumotlar faylini yuklash

Ma'lumotlar to'plamini yuklab olish

1. Ma'lumotlar to'plamini tuzilmasini yuklab olish

Ma'lumotlar to'plami tuzilmasi faylini yuklab olish

↓ Faylni yuklab olish

2. Ochiq ma'lumotlar to'plamini yuklab olish

Ma'lumotlar bazasi tuzilishi jadvalini to'ldiring va uni quyidagi maydonga joylashtiring

Faylni tashlang, yoki [kompyuterdan tanlab yuklang](#)

N2	B	C	D	E	F	G	H	I	J	K	L	M	N	O	P	Q	R	
	Фамилия И	Фамилия И	Full Name	Lavozimi	Лавозими	Должность	Occupation	Qabul kuni v	Қабул кун	Дата и врем	Date and tim	Telefonaqasi	Elektronpochl	area				
1														0244037, 69.3204365 5427124 41.3476983 18823646, 69.3230950 719981 41.3473252 3702774, 69.3220486 051411 41.3453994 4855973, 69.3211935 3129325 41.3440491 49113594, 69.3193949 2768225 41.3412156 4931161, 69.3186342 1246523 41.3401309 150663,				
2	test	test	test	test	test	test	test	test	test	test	test	test	test					
3																		
4																		
5																		
6																		
7																		

Poligon turidagi maydoni nomini olgan ustunni topib kerakli nuqtalar kiritilgandan so'ng excel faylni qayta yuklaymiz va natijani ko'ramiz:

Ma'lumotlar to'plamlari

Eslatmalar

2075

Chat

Profil

Ma'lumotlar to'plamlari > 2-001-0001

Ma'lumotlar soni: 1

Tahrirlash

№	Familiya Ism Sharif	Lavozimi	Qabul kuni va soati	Telefon raqami	Elektron pochatasi	Maydon
1	nckjds	kjcdsnk	cnkjds	nkjcds	njkcds	

© 2015–2023 Barcha huquqlar himoyalangan



Xabarlar

O'zbekiston Respublikasi Prezidenti huzuridagi Statistika agentligi:
(+998) 71-202-80-60

Texnik yordam:
(+998) 55-501-36-06 (1085)

Elektron pochta
opendata@egov.uz

Manzil
100170, Toshkent sh., Mustaqillik shoh ko'chasi, 63

Sayt xaritasi

Ochiq ma'lumotlar haqida

Portal haqida

Foydalanish shartlari

Qonunchilik hujjatlari

Tashkilotlar

Monitoring

Statistika

Yangiliklar

Foydali havolalar

egov.uz

id.egov.uz

cs.egov.uz

reestr.uz

Sayt materiallaridan to'liq foydalanilganda, saytga majburiydir

Sayt Raci loyihalari markazini ishlab chiqarish

O'ZBEKISTON RAQAMLI TEX VAZIRLIGI

Ma'lumotlar to'plamlari

Eslatmalar

2075

Chat

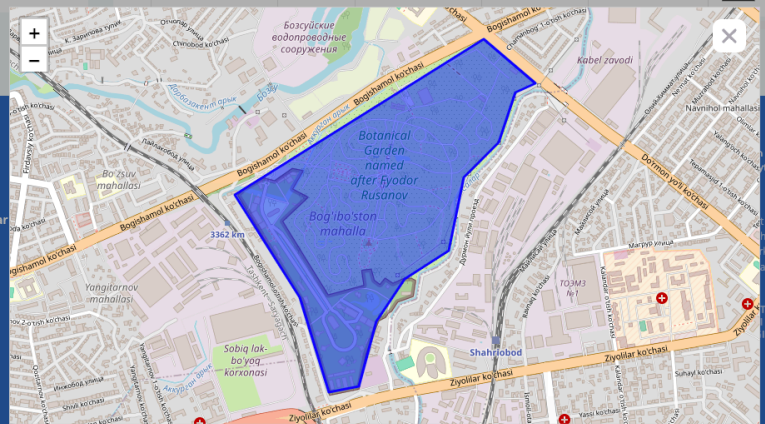
Profil

Ma'lumotlar to'plamlari > 2-001-0001

Ma'lumotlar soni: 1

Tahrirlash

№	Familiya Ism Sharif	Lavozimi	Qabul kuni va soati	Telefon raqami	Elektron pochatasi	Maydon
1	nckjds	kjcdsnk	cnkjds	nkjcds	njkcds	



Real vaqtdagi ma'lumotlar

Takliflar

© 2015–2023 Barcha huquqlar himoyalangan



2. Geonuqta ma'lumotlari – Geomanzil - GEOLOCATION

Ma'lumotlar tuzilmasidada ma'lum bir nuqtani belgilash uchun ishlatiladi.

2.1 Geo nuqta ma'lumotlarini kiritish uchun maydon yaratish tugmasini bosamiz va manzilni tanlaymiz:

O'zgaruvchi qo'shish ✕

Maydon turi

Manzil (GEO) ▾

Geografik joylashuvi, masalan, 41.27816979522135,
69.24539444445203

Nomi

geolocation

O'zbek tilida nomi (lotin)

Geomanzil

O'zbek tilida nomi (kiril)

Геоманзил

Rus tilida nomi



Геолокация

Ingliz tilida nomi

Geolocation

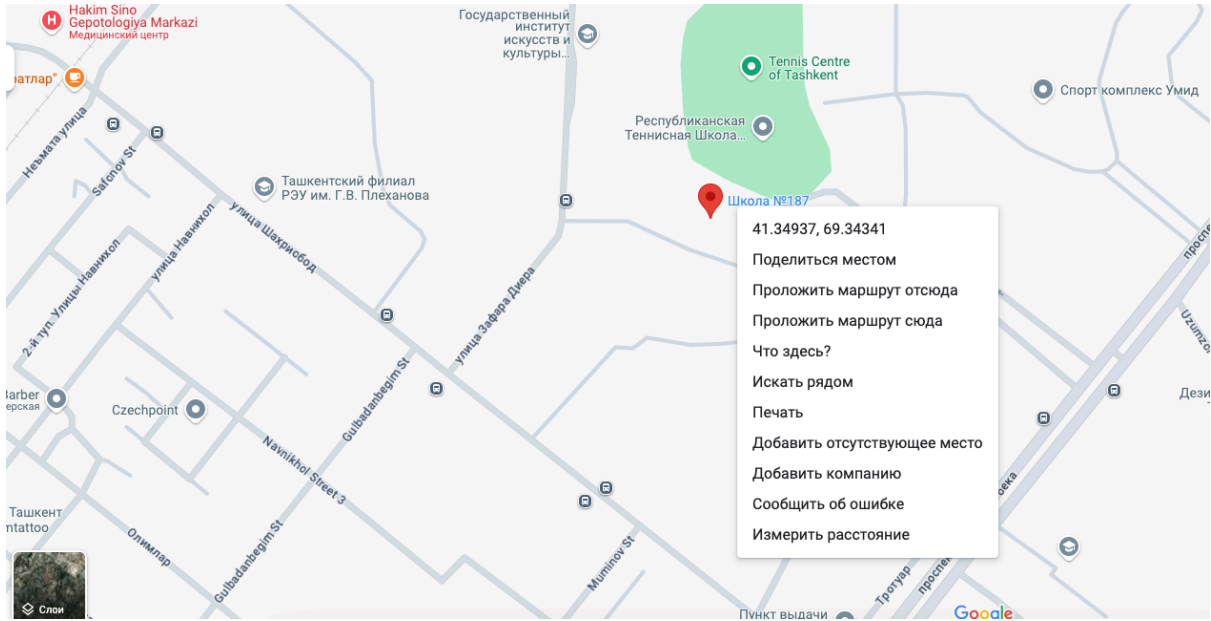
[Bekor qilish](#) [Saqlash](#)

Saqlash tugmasi bosilgandan so'ng 2 ta maydon avtomatik qo'shiladi.

latitude	<input checked="" type="checkbox"/>	Kenglik	Широта	Latitude	Кенглик	
longitude	<input checked="" type="checkbox"/>	Uzunlik	Долгота	Longitude	Узунлик	

[Ortga](#) [Saqlash](#)

2.2. Keyingi qadamda excel faylni yuklab olamiz va kerakli manzilning langitude – kenglik va longitude – uzunlik ustunlarini to'ldiramiz:



41.34936792400018, 69.3434117884039

Ma'lumotlar to'plamlari > 2-001-0001

Ma'lumotlar soni: 1 [Tahrirlash](#) [Ortg](#)

№	Familiya Ism Sharif	Lavozimi	Qabul kuni va soati	Telefon raqami	Elektron pochatasi	Maydon	Geomanzil
1	test	test	test	test	test		

Ma'lumotlar to'plamlari
Eslatmalar **2075**
Chat
Profil

OCHIQ
 MA'LUMOTLAR
 PORTALI

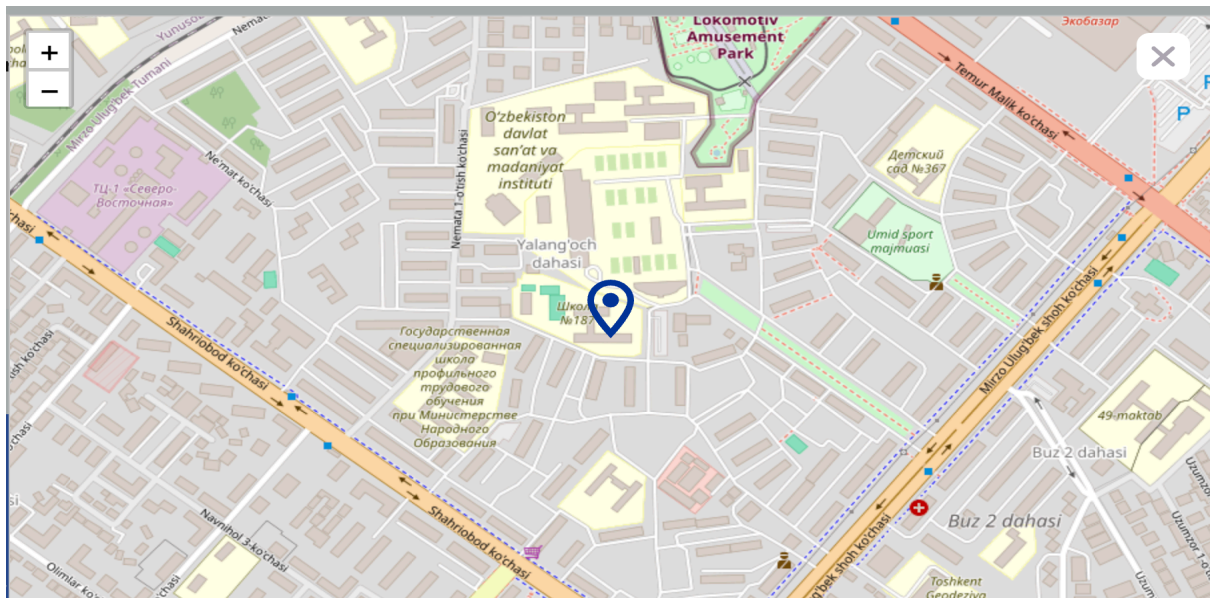
Xabarlar
 O'zbekiston Respublikasi Prezidenti huzuridagi Statistika agentligi
 (+998) 71-202-80-60

Sayt xaritasi
 Ochiq ma'lumotlar haqida
 Portal haqida
 Foydalanish shartlari

Foydali havolalar
 egov.uz
 id.egov.uz
 cs.egov.uz

Sayt materiallaridan to'liq yoki qisman foydalanilganda, saytga havola qilish majburiydir.
 Sayt Raqamli hukumat loyihalarini boshqarish markazi tomonidan

© 2015–2023 Barcha huquqlar himoyalangan



3. Geonuxtalar ma'lumotlari – Geomanzil - GEOLOCATIONS

Ma'lumotlar tuzilmasidada ma'lum bir nuqtalarni belgilash uchun ishlatiladi.
Misol uchun tashkilot filiallari joylashgan nuqtalar.

3.1 Manzillar maydonini tanlaymiz

O'zgaruvchi qo'shish

Maydon turi
Manzillar (GEO)

Geografik joylashuvlar, masalan, 41.27816979522135,
69.2453944445203

Nomi
branches

O'zbek tilida nomi (lotin)
Filiallar

O'zbek tilida nomi (kiril)
Филиаллар

Rus tilida nomi
Филиалы

Ingliz tilida nomi
Branches

[Bekor qilish](#) [Saqlash](#)

3.2. Yaratilgan maydon nomini olgan ustunni topib koordinatalar bilan to'ldiramiz:

A	B	C	D	E	F	G	H	I	J	K	L	M	N	O	P	Q	R	S
Familiya ism	Фамилия Ис	Фамилия И	Full Name	Lavozimi	Лавозими	Должность	Occupation	Qabul kuni v	Қабул кун	Дата и врем	Date and tim	Telefonraqar	Elektronpoch	area	latitude	longitude	branches	
														41.27816979522135			69.2453944445203	
														0244037,			0244037,	
														69.3204365			69.3204365	
														5427124			5427124	
														41.3476983			41.3476983	
														18823646,			18823646,	
														69.3230950			69.3230950	
														719981			719981	
														41.3473252			41.3473252	
														3702774,			3702774,	
														69.3220486			69.3220486	
														051411			051411	
														41.3453994			41.3453994	
														4855973,			4855973,	
														69.3211935			69.3211935	
														3129325			3129325	
														41.3440491			41.3440491	
														49113594,			49113594,	
														69.3193949			69.3193949	
														2768225			2768225	
														41.3412156			41.3412156	
														4931161,			4931161,	
														69.3186342			69.3186342	
														1246523			1246523	
														41.3401309			41.3401309	
test	test	test	test	test	test	test	test	test	test	test	test	test	test	150663,	41.34936792	69.34341178	150663,	

3.3. Excel faylni qaytarib yuklaymiz

ri

2075

Ma'lumotlar soni: 1

Tahrirlash

< Ortg'a

№	Familiya Ism Sharif	Lavozimi	Qabul kuni va soati	Telefon raqami	Elektron pochta	Maydon	Filiillar	Geomanzil
1	test		test	test	test			

Xabarlar

O'zbekiston Respublikasi
Prezidenti huzuridagi Statistika
agentligi:

Sayt xaritasi

Ochiq ma'lumotlar haqida
Portal haqida

Foydali havolalar

egov.uz
id.egov.uz

Sayt materiallaridan to'liq yoki qisman
foydalanilganda, saytga havola qilish
majburiydir

Sayt Raqamli hukumat

